







MERILO 1 : 8 000

#### LEGENDA:

-  načrtovano območje OPPN
-  enota urejanja prostora (EUP)
-  meja občine
-  zemljiške parcele (DKN)
-  parcelna številka
-  dovozna pot



INVESTITOR: OBČINA KIDRIČEVO KOPALIŠKA ULICA 14, 2325 KIDRIČEVO			NALOGA / PLAN: OBČINSKI PODROBNI PROSTORSKI NAČRT ZA EUP ST25, CI53 IN C10-del		
PROJEKTANT: BOSON trajnostno načrtovanje, d.o.o. Dunajska cesta 116 1000 Ljubljana, Slovenija			VRSTA RISBE: POŽARNA VARNOST		
			ŠT. PROJ.: 367/21 OPPN	FAZA: OSNUTEK	MERILO: 1:2500
			GEODETSKI NAČRT: št. GEO-757-2021 Tadej Srdinšek s.p.	DATUM: JANUAR 2022	ŠT. LISTA: B.9
			VIR PODATKOV: Občina Kidričevo		
	IME IN PRIIMEK:	IDENT. ŠT.:			
PPN:	Jože Kunšek, univ. dipl. inž. arh.	ZAPS A-1627			
POOBL.ARH.:	Jože Kunšek, univ. dipl. inž. arh.	ZAPS A-1627			
POOBL.INŽ.:	Katja Bebar, univ. dipl. inž. grad.	IZS G 0547			
SODELAVEC:	Nina Povše, univ. dipl. inž. arh. urb. (UN)				